

C202

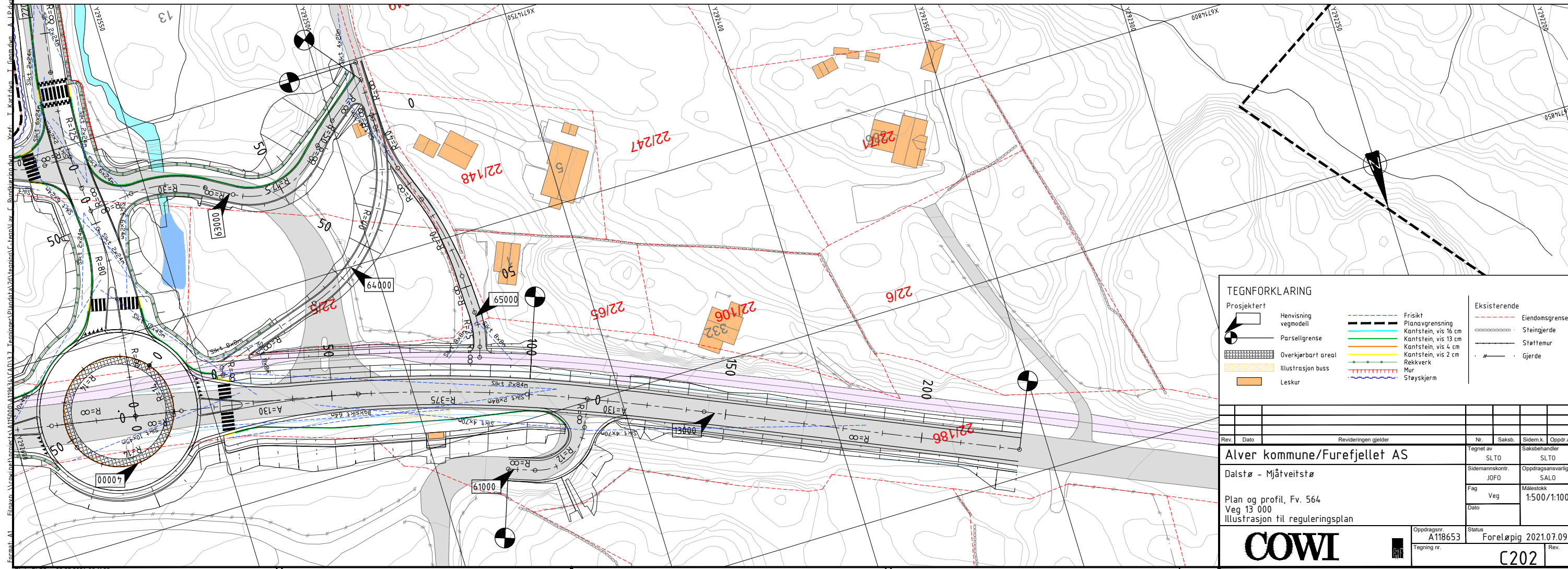
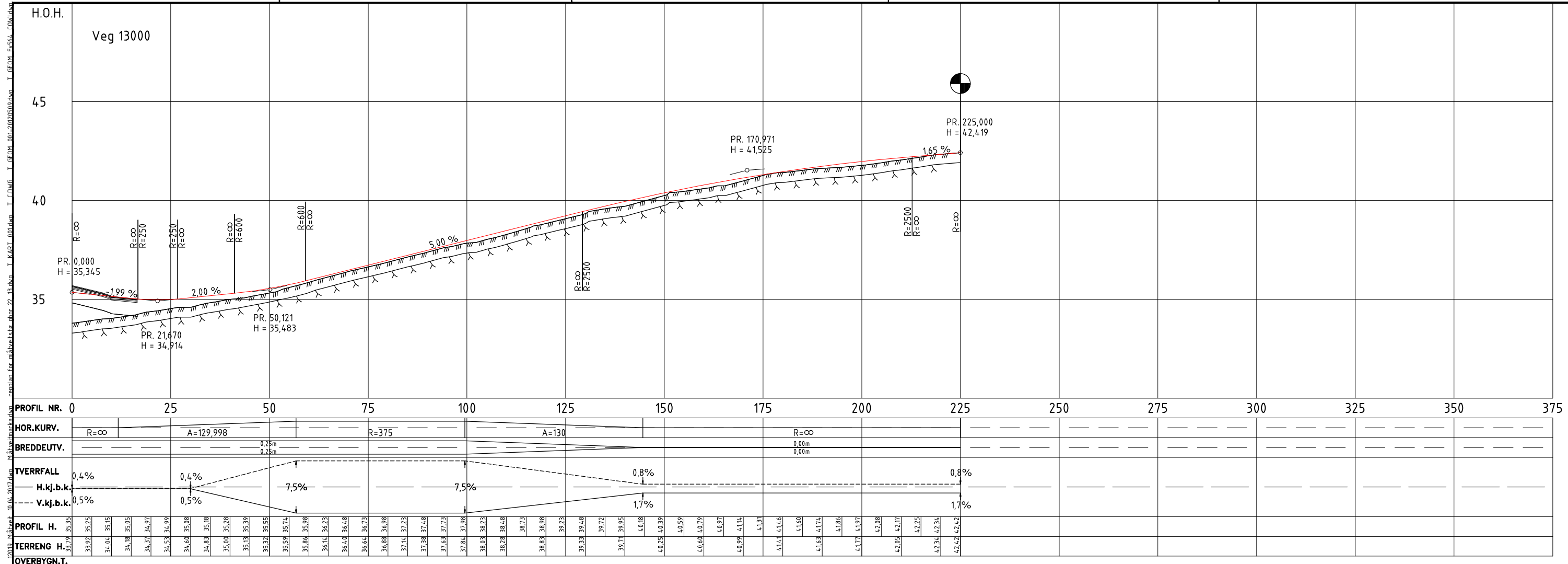
C201

C203

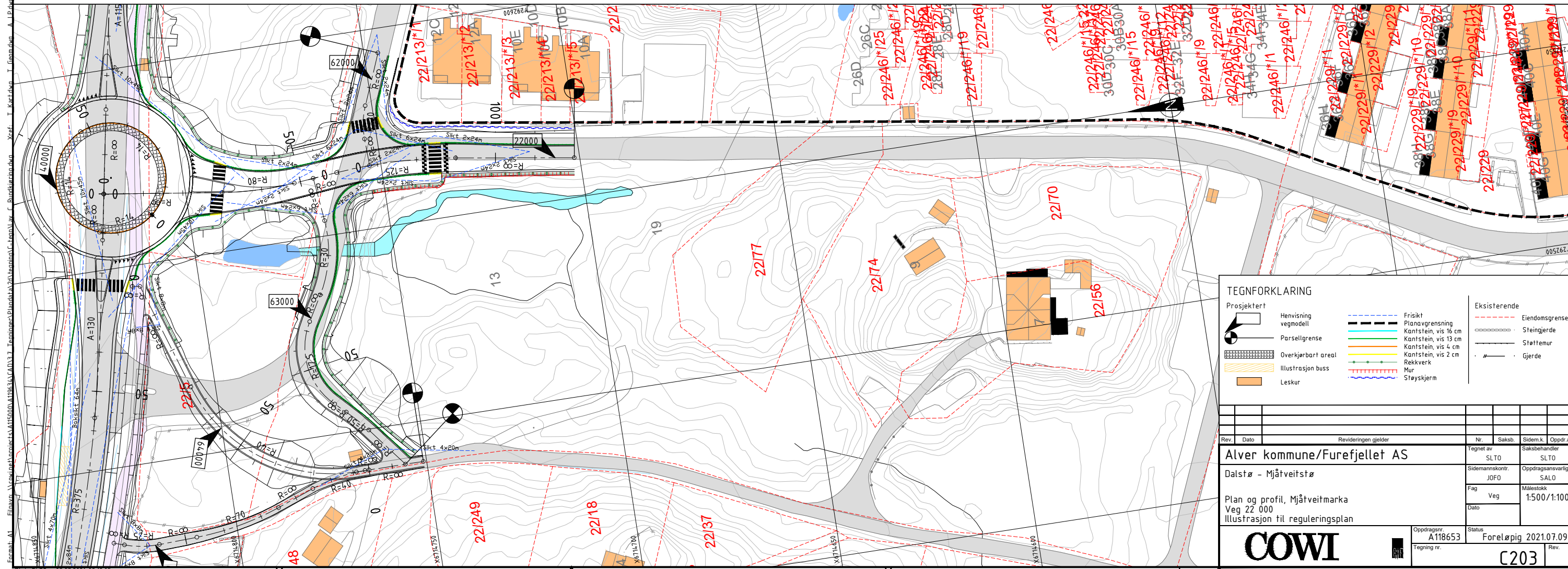

Rev.	Dato	Revideringen gjelder	Nr.	Saksb.	Sidem.k.	Oppdr.a.
Alver kommune/Furefjellet AS			Tegnet av	SLTO	Saksbehandler	SLTO
Dalstø - Mjåtveitstø			Sidemannscontr.	JOF0	Oppdragsansvarlig	SALO
Oversiktstegning			Fag	Veg	Målestokk	1:1000
Illustrasjon til reguleringsplan			Dato			
<b>COWI</b>		Oppdragsnr.	A118653	Status	Foreløpig 2021.07.09	
		Tegning nr.			B201	Rev.



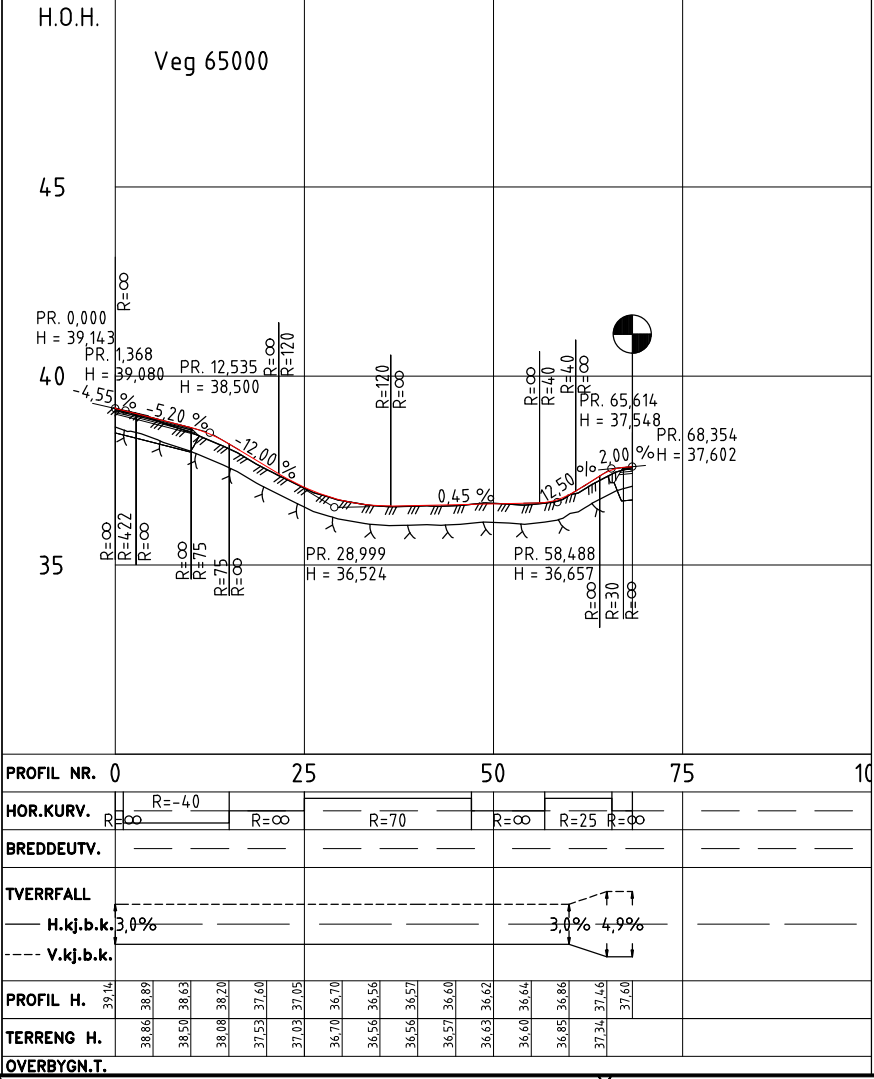
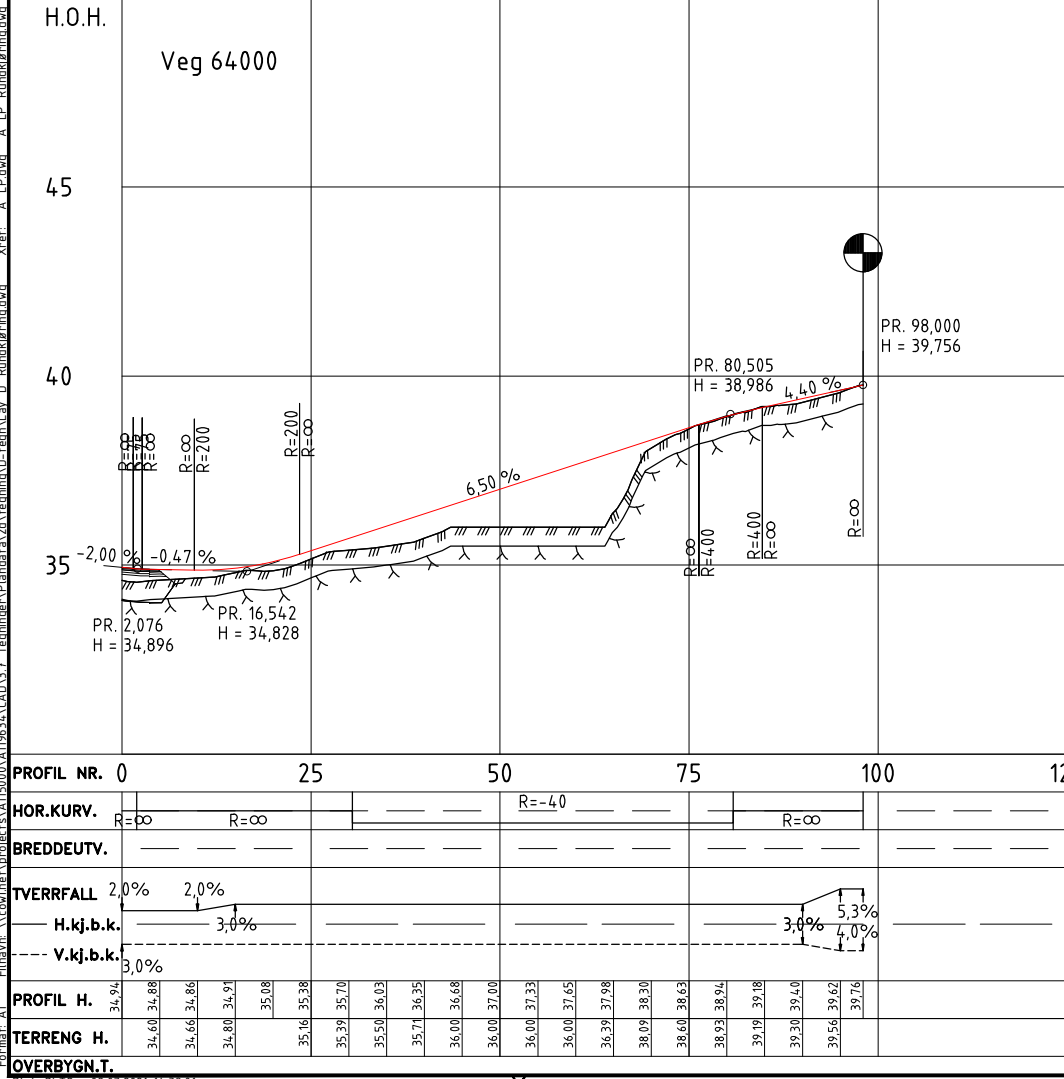
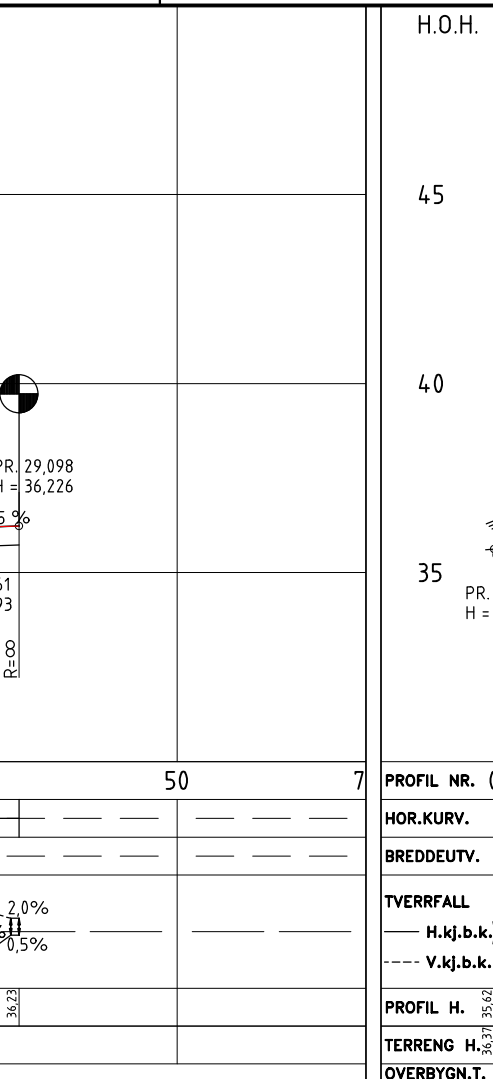
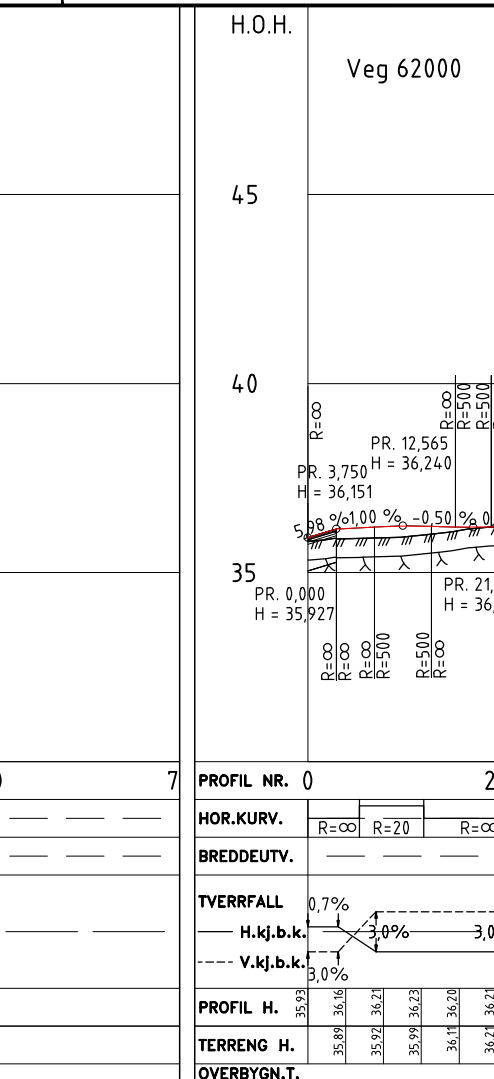
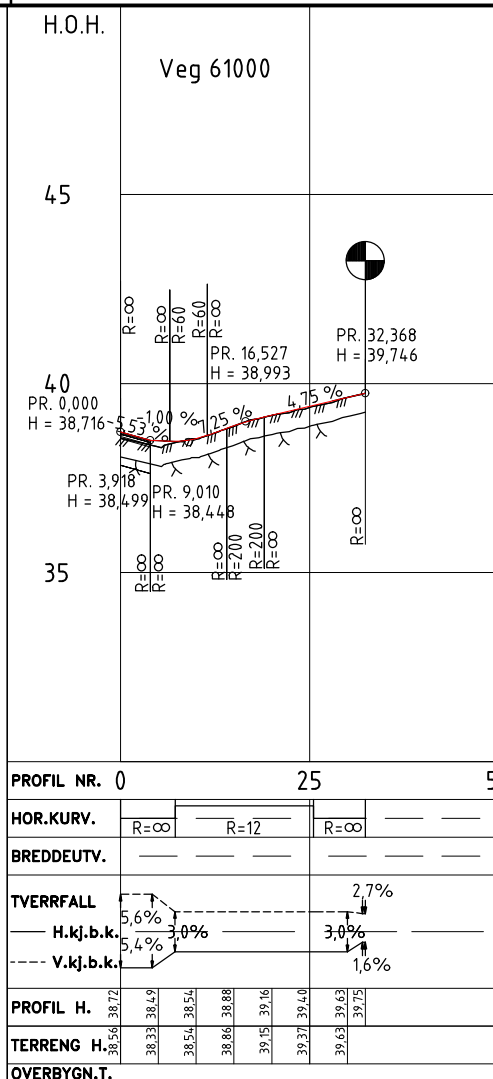
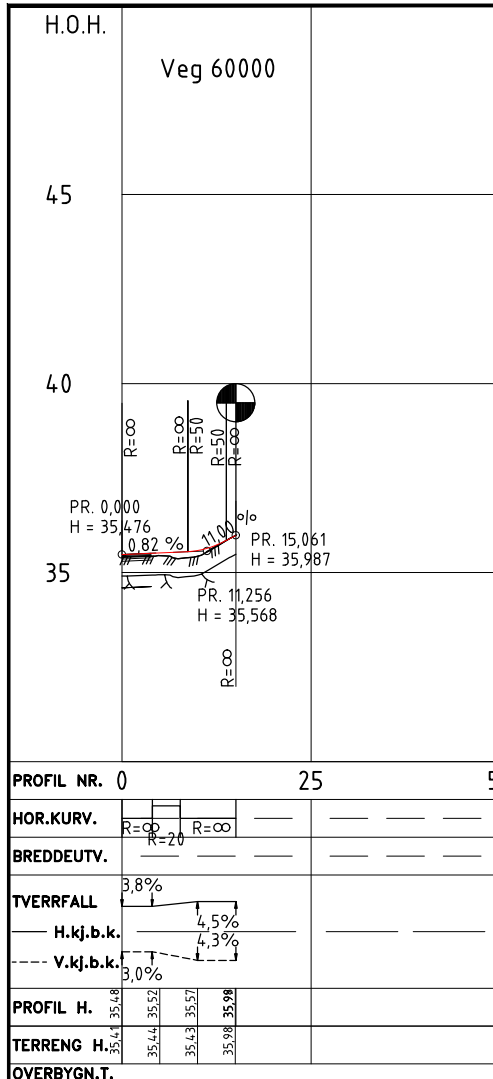




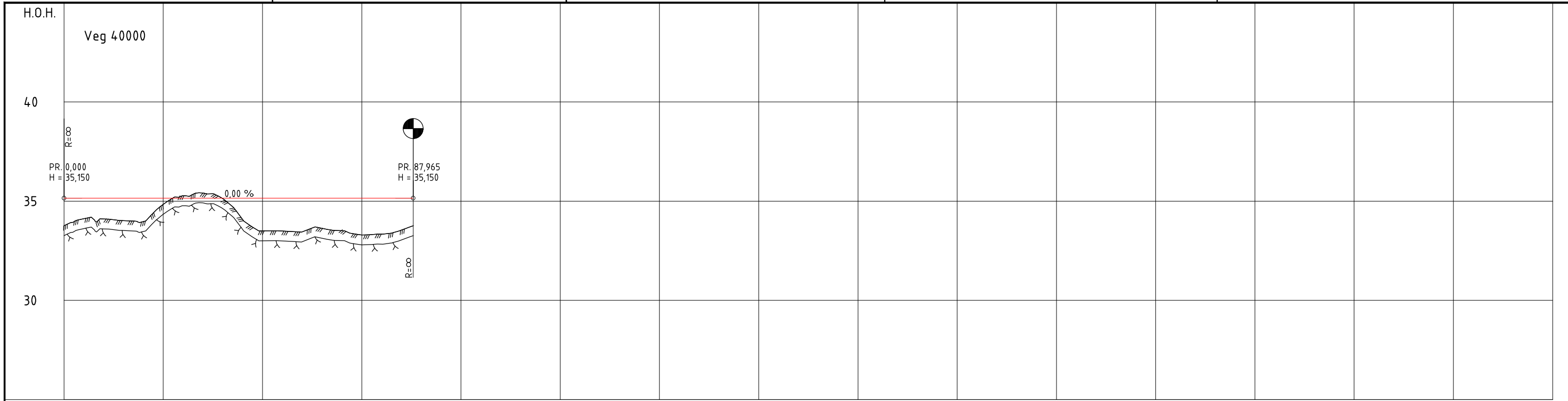




Rev.	Dato	Revideringen gjelder	Nr.	Saksb.	Sidem.k.	Oppdr.a.
Alver kommune/Furefjellet AS			Tegnet av	SLTO	Saksbehandler	SLTO
Dalstø - Mjåtveitstø			Sidemannskont.	JOF0	Oppdragsansvarlig	SALO
Plan og profil, Mjåtveitmarka			Fag	Veg	Målestokk	1:500/1:100
Veg 22 000			Dato			
Illustrasjon til reguleringsplan			Oppdragsnr.	A118653	Status	Foreløpig 2021.07.09
<b>COWI</b>			Tegning nr.			Rev.
						<b>C203</b>



Rev.	Dato	Revideringen gjelder	Nr.	Saksb.	Sidem.k.	Oppdr.a.
Alver kommune/Furefjellet AS			Tegnet av		Saksbehandler	
Dalstø - Mjåtveitstø			SLTO		SLTO	
Lengdeprofil			Sidemannskont.		Oppdragsansvarlig	
Veg 60000, 61000, 62000, 63000, 64000 og 65000			JOF0		SALO	
Illustrasjon til reguleringsplan			Fag		Målestokk	
			Veg		1:500/1:100	
			Dato			
COWI			Oppdragsnr.		Status	
			A118653		Foreløpig 2021.07.09	
			Tegning nr.		Rev.	
					D201	



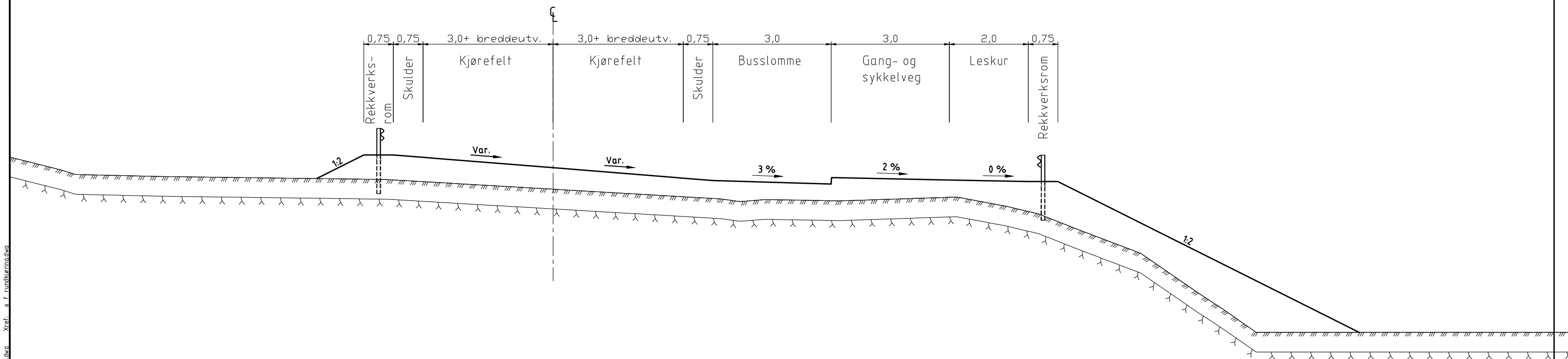
PROFIL NR.	0	25	50	75	100	125	150	175	200	225	250	275	300	325	350	375																					
HOR.KURV.	R=14		R=14		R=14																																
BREDDEUTV.																																					
TVERRFALL	0,0%																																				
H.kj.b.k.	0,0%																																				
V.kj.b.k.	2,0%																																				
PROFIL H.	33,76	35,15	34,12	35,15	34,10	35,15	34,02	35,15	33,97	35,15	34,84	35,15	35,27	35,15	35,41	35,15	35,12	35,15	34,07	35,15	33,56	35,15	33,49	35,15	33,45	35,15	33,62	35,15	33,51	35,15	33,29	35,15	33,33	35,15	33,54	35,15	35,15
TERRENG H.																																					
OVERBYGN.T.																																					

Filnavn: \c:\work\proj\15\15000\A118653\CAD\3.7\_Terrengeplan\data\YGN\tereng.dwg; Layer: D\_Rundskjerm.dwg; Xref: A\_LP.dwg; A\_LP\_Rundskjerm.dwg; Format: A1; Plott: SLT0; 08.07.2021 14:39:33

Rev.	Dato	Revideringen gjelder	Nr.	Saksb.	Sidem.k.	Oppdr.a.
Alver kommune/Furefjellet AS			Tegnet av		Saksbehandler	
Dalstø - Mjåtveitstø			SLTO		SLTO	
Lengdeprofil Veg 40000 Illustrasjon til reguleringsplan			Sidemannskont.		Oppdragsansvarlig	
			JOF0		SALO	
			Fag		Målestokk	
			Veg		1:500/1:100	
			Dato			
			Oppdragsnr.		Status	
			A118653		Foreløpig 2021.07.09	
			Tegning nr.		Rev.	
					D201	



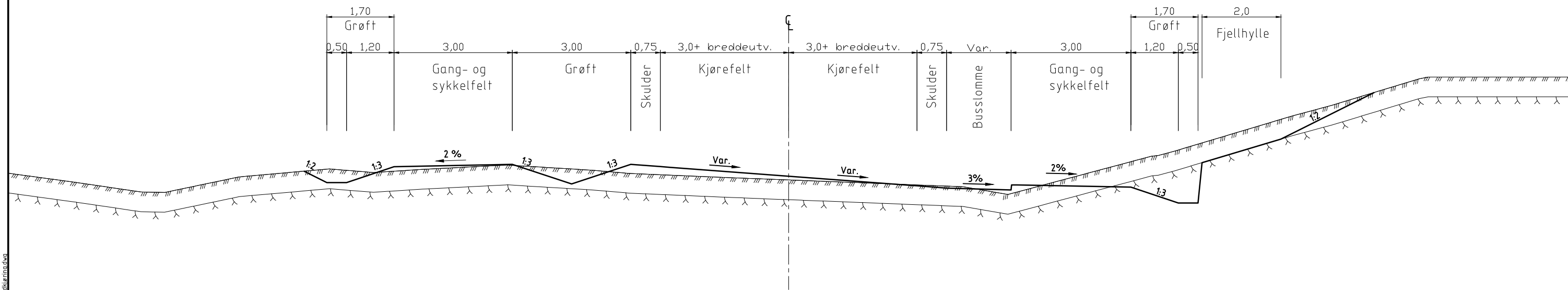
Normalprofil Fv. 564, veg 12 000  
 Vegstandard: Hø2 - øvrige hovedveger, N100, 60 km/t  
 M = 1:50



Filnavn: \c:\cowi\prosjekt\118000\1180634\120137\_Terminplan\120137\_Terminplan.dwg Xref: a\_t\_rundklarings.dwg  
 Format: A1  
 Plott: SLT0 08.07.2021 14:41:39

Rev.	Dato	Revideringen gjelder	Nr.	Saksb.	Sidem.k.	Oppdr.a.
Alver kommune/Furefjellet AS			Tegnet av	Saksbehandler		
Dalstø - Mjåtveitstø			SLT0	SLT0		
Normalprofil, Fv. 564			Sidemannscontr.	Oppdragsansvarlig		
Veg 12 000			JOF0	SAL0		
Illustrasjon til reguleringsplan			Fag	Målestokk		
			Veg	1:50 (A1)		
			Dato			
			Oppdragsnr.	Status	2021.07.09	
			A118653	Føreløpig	2021.07.09	
			Tegning nr.	Rev.		
					F201	

Normalprofil Fv. 564, veg 13 000  
 Vegstandard: Hø2 - øvrige hovedveger, N100, 60 km/t  
 M = 1:50



Filnavn: \c:\work\prosjekt\A118653\A118653\1\A118653\_1\Tegning\Plan\A118653\_1\Tegning\Fv\_564\_Veg\_13\_000.dwg Xref: a\_t\_rundklarings.dwg  
 Format: A1  
 Plott: SLT0 08.07.2021 14:42:03

Rev.	Dato	Revideringen gjelder	Nr.	Saksb.	Sidem.k.	Oppdr.a.
		Alver kommune/Furefjellet AS	Tegnet av	SLTO	Saksbehandler	SLTO
		Dalstø - Mjåtveitstø	Sidemannskontr.	JOF0	Oppdragsansvarlig	SAL0
		Normalprofil, Fv. 564	Fag	Veg	Målestokk	1:50 (A1)
		Veg 13 000	Dato			
		Illustrasjon til reguleringsplan	Oppdragsnr.	A118653	Status	Foreløpig 2021.07.09
		<b>COWI</b>	Tegning nr.			Rev.
					F202	



